



**КОМИТЕТ ИМУЩЕСТВЕННЫХ ОТНОШЕНИЙ
АДМИНИСТРАЦИИ ПЕРМСКОГО МУНИЦИПАЛЬНОГО ОКРУГА**

РЕШЕНИЕ

о размещении объектов № 1423

Пермский край
Пермский округ

23.06.2023

Комитет имущественных отношений администрации Пермского муниципального округа разрешает Акционерному обществу «Газпром газораспределение Пермь» (ИНН 5902183841, ОГРН 2125902017723, почтовый адрес: 614000, г. Пермь, ул. Петропавловская, 43)

размещение объекта «газопровод давлением до 1,2 Мпа, для размещения которого не требуется разрешения на строительство»

на землях муниципальная собственность

на срок 1 год с 23.06.2023 г. по 22.06.2024 г.

Местоположение: Пермский край, Пермский муниципальный округ, д. Кичаново, ул. Казанский тракт, к дому ба.

Приложение: схема предполагаемых к использованию земель или части земельного участка.

Особые условия использования:

1. При размещении объекта учесть параметры ширины проезда улично-дорожной сети, во избежание сужения полосы отвода дороги.
2. Получение разрешения на производство земляных работ.

Заместитель председателя комитета
имущественных отношений администрации
Пермского муниципального округа



М.В. Королева

(подпись, печать)

Схема предполагаемых к использованию земель или части земельного участка

Объект: Газопровод давлением до 1,2 Мпа, для размещения которого не требуется разрешения на строительство
 Местоположение: расположенных по адресу: Пермский край, м.о. Пермский, д. Кичаново, ул. Казанский тракт, к дому 6а

Площадь земель или части земельного участка, кв.м.: 359

Категория земель: земли населенных пунктов









Вид разрешенного использования: -

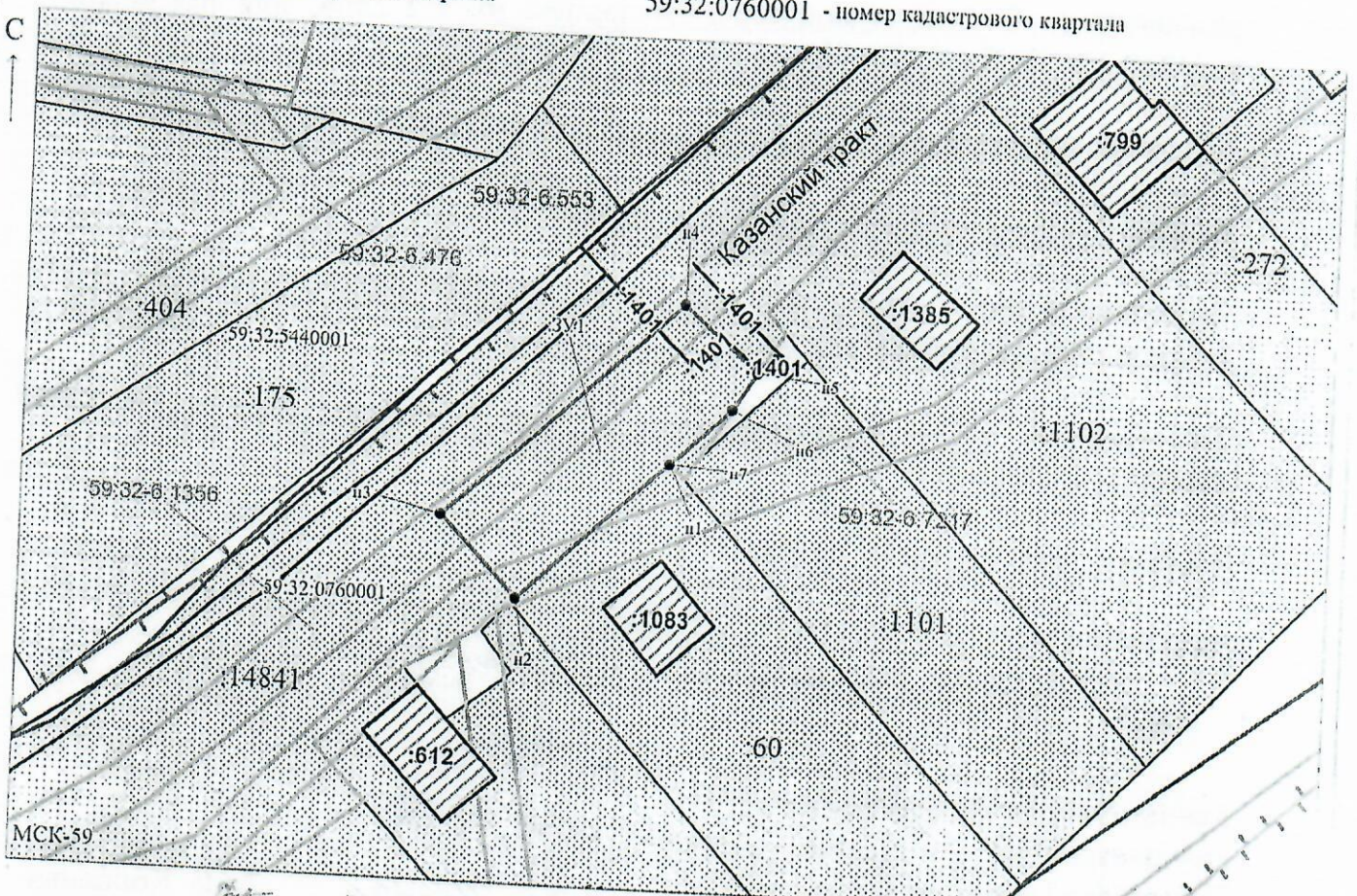
Описание границ смежных землепользователей:
 От точки n1 до точки n2 - земельный участок с кадастровым номером 59:32:0760001:60
 От точки n2 до точки n5 - земельный участок с кадастровым номером 59:32:0000000:14841
 От точки n5 до точки n6 - земли общего пользования
 От точки n6 до точки n7 - земельный участок с кадастровым номером 59:32:0000000:14841
 От точки n7 до точки n1 - земельный участок с кадастровым номером 59:32:0760001:60

Каталог координат, м

№ точки границы	X	Y
n1	506095.76	2215925.68
n2	506081.72	2215910.80
n3	506089.64	2215903.23
n4	506111.94	2215926.71
n5	506105.32	2215934.15
n6	506101.53	2215931.79
n7	506095.74	2215925.70
n1	506095.76	2215925.68

Условные обозначения:

-  - предполагаемый участок земель, на которых планируется размещение объекта
-  - границы и номер земельного участка, сведения о которых внесены в ЕГРН
-  - границы и номер объекта капитального строительства, сведения о которых внесены в ЕГРН
-  - граница кадастрового квартала
-  - зоны с особыми условиями использования территории, сведения о которых внесены в ЕГРН
-  - обозначение запрашиваемого земельного участка
-  - характеристическая точка границ земель или части земельного участка
-  - номер кадастрового квартала



Заявитель: Титова Е.А.

/ Титова Е.А.
 (подпись, расшифровка подписи)

Масштаб 1:700

МП
 (для юридических лиц
 и индивидуальных предпринимателей)